
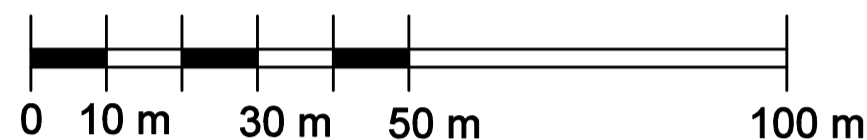


MIEJSCOWY PLAN ZAGOSPODAROWANIA PRZESTRZENNEGO W REJONIE ULICY GENERALA WŁADYSŁAWA SIKORSKIEGO W CHOJNIE



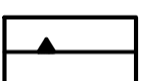



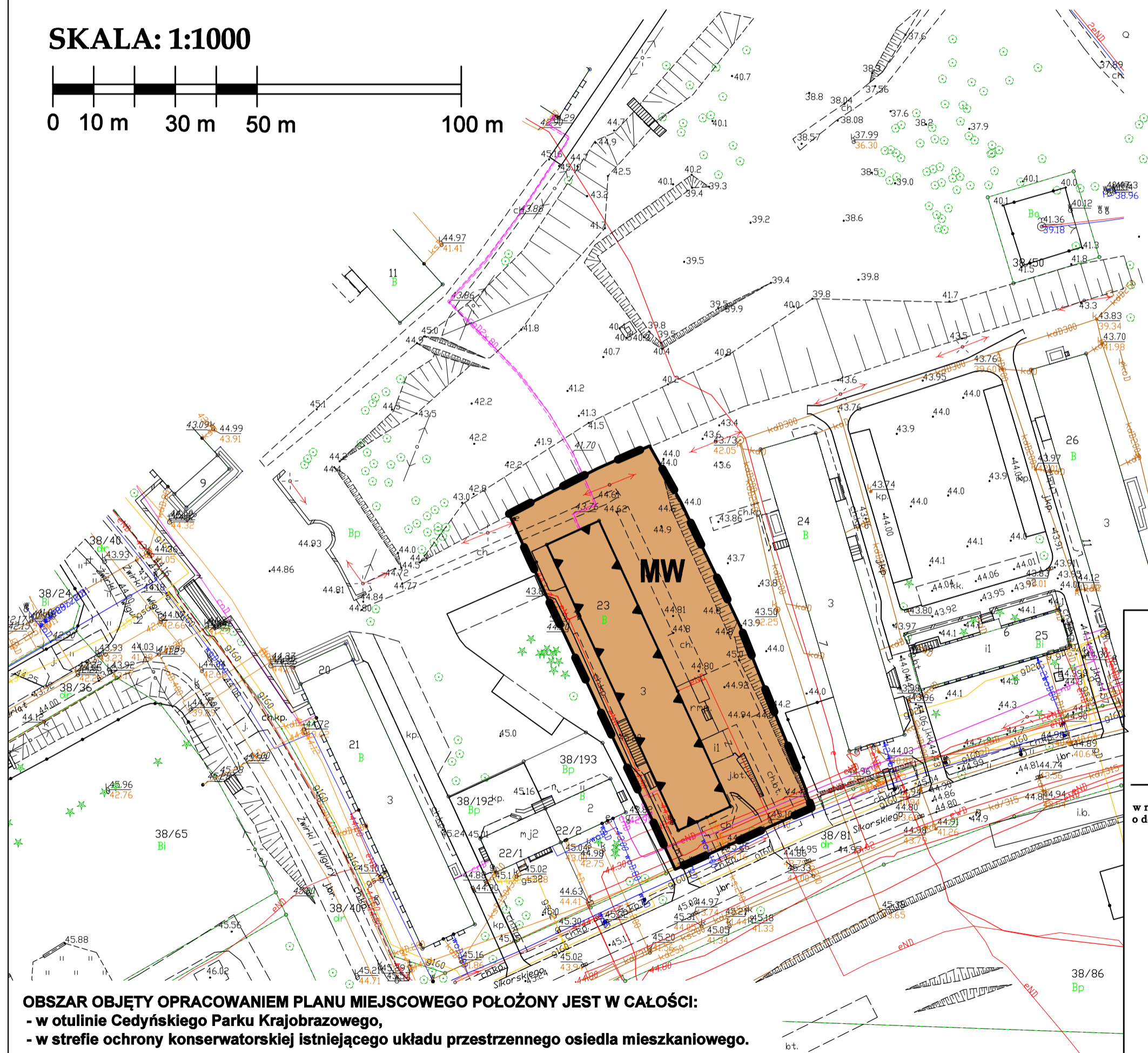
SKALA: 1:1000



Załącznik nr 1 do L/392/2022
uchwały Nr
Rady Miejskiej w Chojnie
z dnia 27 października 2022 r.

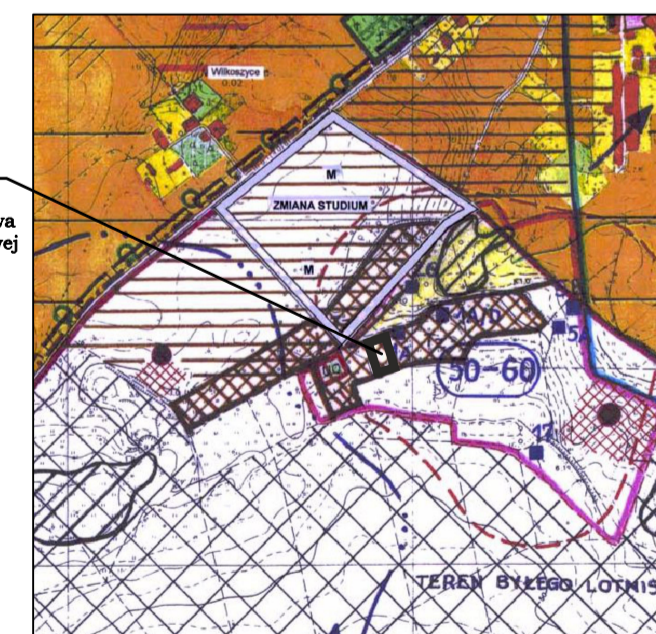
LEGENDA

-  GRANICE OBSZARU OBJĘTEGO PLANEM
-  LINIE ROZGRANICZAJĄCE TERENY O RÓŻNYM PRZEZNACZENIU LUB RÓŻNYCH ZASADACH ZAGOSPODAROWANIA
-  OBOWIĄZUJĄCE LINIE ZABUDOWY
-  TEREN ISTNIEJĄCEJ ZABUDOWY MIESZKANIOWEJ W STREFIE OCHRONY KONSERWATORSKIEJ UKŁADU PRZESTRZENNEGO



WYRYS ZE STUDIUM UWARUNKOWAŃ I KIERUNKÓW ZAGOSPODAROWANIA PRZESTRZENNEGO GMINY CHOJNA

obszar objęty opracowaniem
planu miejscowego
tereny zabudowane
w ramach strefy rozwoju osadnictwa
o dominującej funkcji mieszkaniowej



uchwała nr XLIII/376/2014
Rady Miejskiej w Chojnie
z dnia 28 sierpnia 2014 r.

OBSZAR OBJĘTY OPACOWANIEM PLANU MIEJSCOWEGO POŁOŻONY JEST W CAŁOŚCI:
- w otulinie Cedyńskiego Parku Krajobrazowego,
- w strefie ochrony konserwatorskiej istniejącego układu przestrzennego osiedla mieszkaniowego.