

Załącznik nr 3  
do uchwały Nr XXVI/208/2020  
Rady Miejskiej w Chojnie  
z dnia 17 grudnia 2020 r.

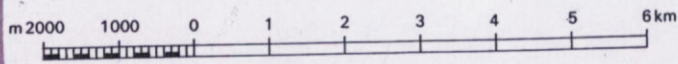
MAPA TOPOGRAFICZNA



GŁÓWNY GEODETA KRAJU

81.11.3 CHOJNA

1:100 000

1 cm – 1000 m



-  granica administracyjna Gminy Chojna
-  granica Aglomeracji

