

Załącznik nr 2 do Uchwały nr IX/.../2015  
Rady Miejskiej w Chojnie  
z dnia 16 lipca 2015 r.

Widuchowa

Zelechowo

Banie

Swobnica

Chojna Obszar wiejski

Grzybno



0 0,275 0,55 1,1 Kilometers

**NADLEŚNICTWO MYŚLIBÓRZ  
GMINA CHOJNA**







**MAPA PROPONOWANYCH LASÓW OCHRONNYCH  
WEDŁUG WIODĄCYCH KATEGORII OCHRONNOŚCI**

SKALA 1:25 000

POWIERZCHNIA GRUNTÓW  
W ZARZĄDZIE NADLEŚNICTWA - 13021,78 HA

POWIERZCHNIA PROJEKTOWANYCH  
LASÓW OCHRONNYCH W GM. CHOJNA - 145,60 HA

**LEGENDA**

-  GRANICE GMIN
-  GRUNTY NIELEŚNE W ZARZĄDZIE LP
- KATEGORIE OCHRONNOŚCI**
-  DRZEWOSTANY CENNE
-  LASY WODOCHRONNE
-  OSTOJE GATUNKÓW CHRONIONYCH
-  LASY GOSPODARCZE

159

161

163

162

170

177

171

178

169

176

184

Długie

183

191

190

189

197

196

195

201

200

203

202

206

205

204

207

250

249

248

247

267

266

265

264

281

280

279

278

277

276

275

274

273

272

271

270

269

268

268

268

268

268

268

268

268

268

268

268

268

268

268

268

268

268

268

268

268

268

268

268

268

268

268

268

268

268

268

268

268

268

268

268

268

268

268

268

268

268

268

268

268

268

268

268

268

268

268

268

268

268

268

268

268

268

268

268

268

268

268

268

268

268

268

268

268

268

268

268

268

268

268

268

268

268

268

268

268

268

268

268

268

268

268

268

268

268

268

268

268

268

268

268

268

268

268

268

268

268

268

268

268

268

268

268

268

268

268

268

268

268

268

268

268

268

268

268

268

268

268

268

268

268

268

268

268

268

268

268

268

268

268

268

268

268

268

268

268

268

268

268

268

268

268

268

268

268

268

268

268

268

268

268

268

268

268

268

268

268

268

268

268

268

268

268

268

268

268

268

268

268

268

268

268

268

268

268

268

268

268

268

268

268

268

268

268

268

268

268

268

268

268

268

268

268

268

268

268

268

268

268

268

268

268

268

268

268

268

268

268

268

268

268

268

268

268

268

268

268

268

268

268

268

268

268

268

268

268

268

268

268

268

268

268

268

268

268

268

268

268

268

268

268

268

268

268

268

268

268

268