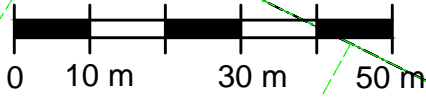
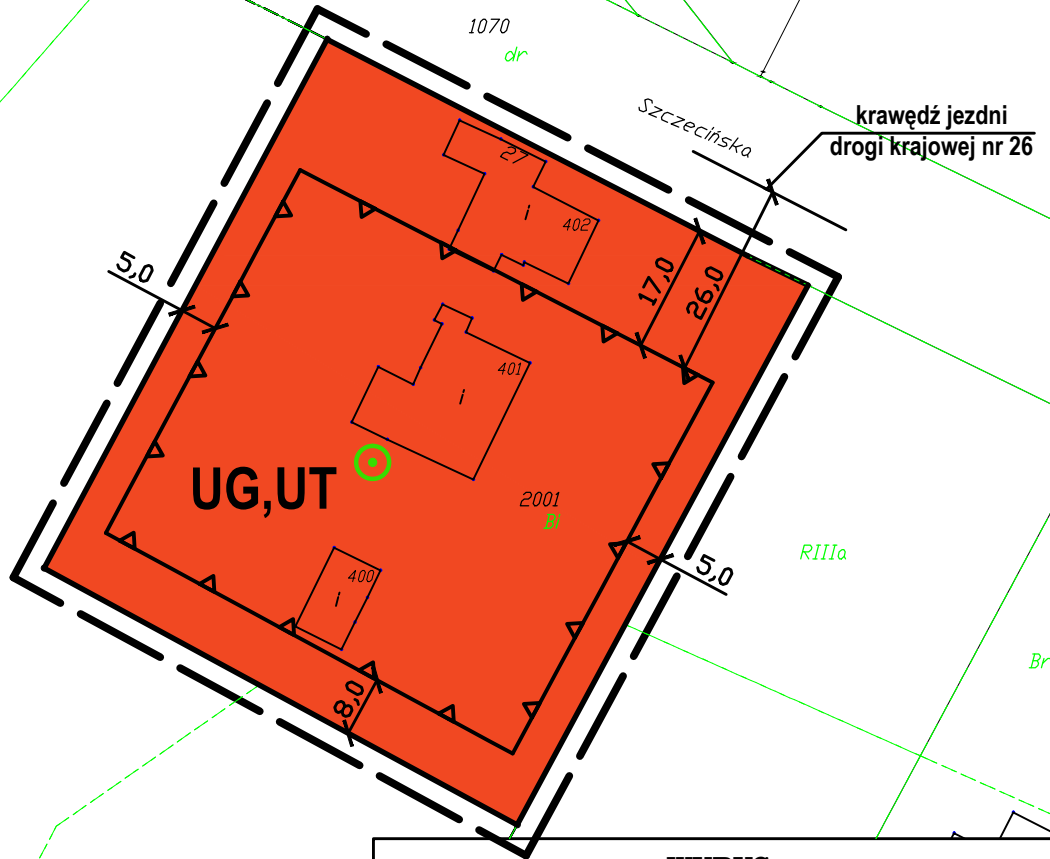
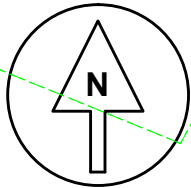


# MIEJSCOWY PLAN ZAGOSPODAROWANIA PRZESTRZENNEGO GMINY CHOJNA DLA DZIAŁKI NR EWID. 2001 W OBRĘBIE 2. MIASTA CHOJNA



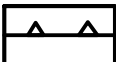


SKALA: 1:1000



Załącznik nr 1 do uchwały Nr ..... Rady Miejskiej w Chojnie z dnia .....



## LEGENDA

-  GRANICE TERENU OBJĘTEGO PLANEM
-  LINIE ROZGRANICZAJĄCE TERENU
-  NIEPRZEKRACZALNE LINIE NOWEJ ZABUDOWY
-  **UG,UT** TEREN NIEUCIAŹLIWYCH USŁUG GASTRONOMICZNO-HOTELOWYCH
-  ISTNIEJĄCE DRZEWO DO ZACHOWANIA

## WYRYS ZE STUDIUM UWARUNKOWAŃ I KIERUNKÓW ZAGOSPODAROWANIA PRZESTRZENNEGO GMINY CHOJNA

teren objęty opracowaniem planu miejscowego

