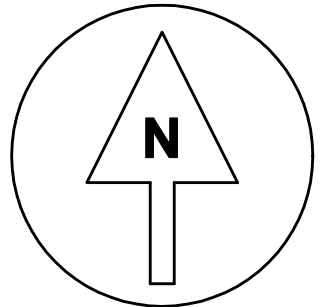
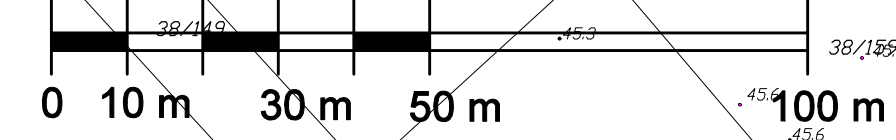


MIEJSCOWY PLAN ZAGOSPODAROWANIA PRZESTRZENNEGO W REJONIE ULICY NARCIARSKIEJ W MIEŚCIE CHOJNA

SKALA: 1:1000



Załącznik nr 1 do
uchwały Nr
Rady Miejskiej w Chojnie
z dnia r.

LEGENDA

Ustalenia obowiązujące:

-  GRANICE OBSZARU OBJĘTEGO PLANEM
-  LINIE ROZGRANICZAJĄCE TERENY O RÓŻNYM PRZEZNACZENIU LUB RÓŻNYCH ZASADACH ZAGOSPODAROWANIA
-  NIEPRZEKRACZALNE LINIE ZABUDOWY
-  **MW1** TEREN ISTNIEJĄCEJ ZABUDOWY MIESZKANIOWEJ WIELORODZINNEJ W STREFIE OCHRONY KONSERWATORSKIEJ UKŁADU PRZESTRZENNEGO
-  **MW2,U** TERENY ISTNIEJĄCEJ ZABUDOWY MIESZKANIOWEJ WIELORODZINNEJ Z USŁUGAMI NIEUCIĄŻLIWYMI
-  **MW3,U** TEREN PLANOWANEJ ZABUDOWY MIESZKANIOWEJ WIELORODZINNEJ Z USŁUGAMI NIEUCIĄŻLIWYMI
-  **MN** TEREN ZABUDOWY MIESZKANIOWEJ JEDNORODZINNEJ WOLNOSTOJĄCEJ
-  **U** TERENY USŁUG
-  **KS,ZP** TEREN PARKINGÓW Z ZIELENIĄ TOWARZYSZĄCĄ
-  **KS** TEREN PARKINGU
-  **KDL** TERENY PUBLICZNYCH DRÓG LOKALNYCH
-  **KDW** TEREN DROGI WEWNĘTRZNEJ
-  GRANICE STREFY OCHRONY KONSERWATORSKIEJ ISTNIEJĄCEGO UKŁADU PRZESTRZENNEGO OSIEDLA MIESZKANIOWEGO

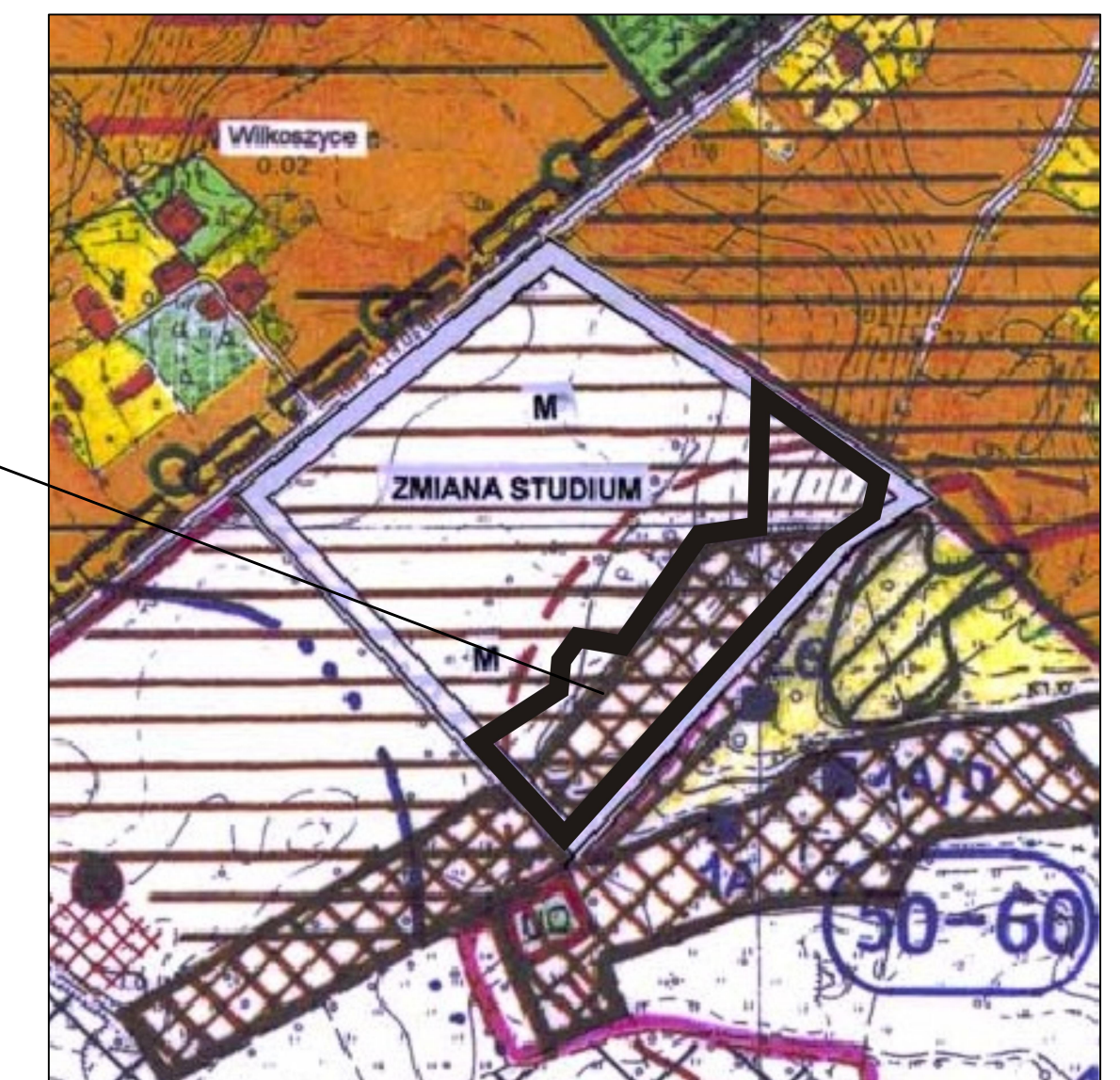
Ustalenia informacyjne:

-  ZALECANE LINIE PODZIAŁU WEWNĘTRZNEGO (zasada parcelacji) W TERENIE "MN"

WYRYS ZE STUDIUM UWARUNKWAŃ I KIERUNKÓW ZAGOSPODAROWANIA PRZESTRZENNEGO GMINY CHOJNA

obszar objęty opracowaniem
planu miejscowego

tereny zabudowane
w ramach strefy rozwoju osadnictwa
o dominującej funkcji mieszkaniowej



uchwała nr XLIII/376/2014
Rady Miejskiej w Chojnie
z dnia 28 sierpnia 2014 r.

OBSZAR OBJĘTY OPACOWANIEM PLANU MIEJSCOWEGO POŁOŻONY JEST W CAŁOŚCI:
- w otulinie Cedyńskiego Parku Krajobrazowego.