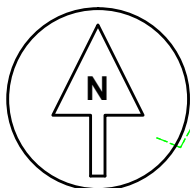
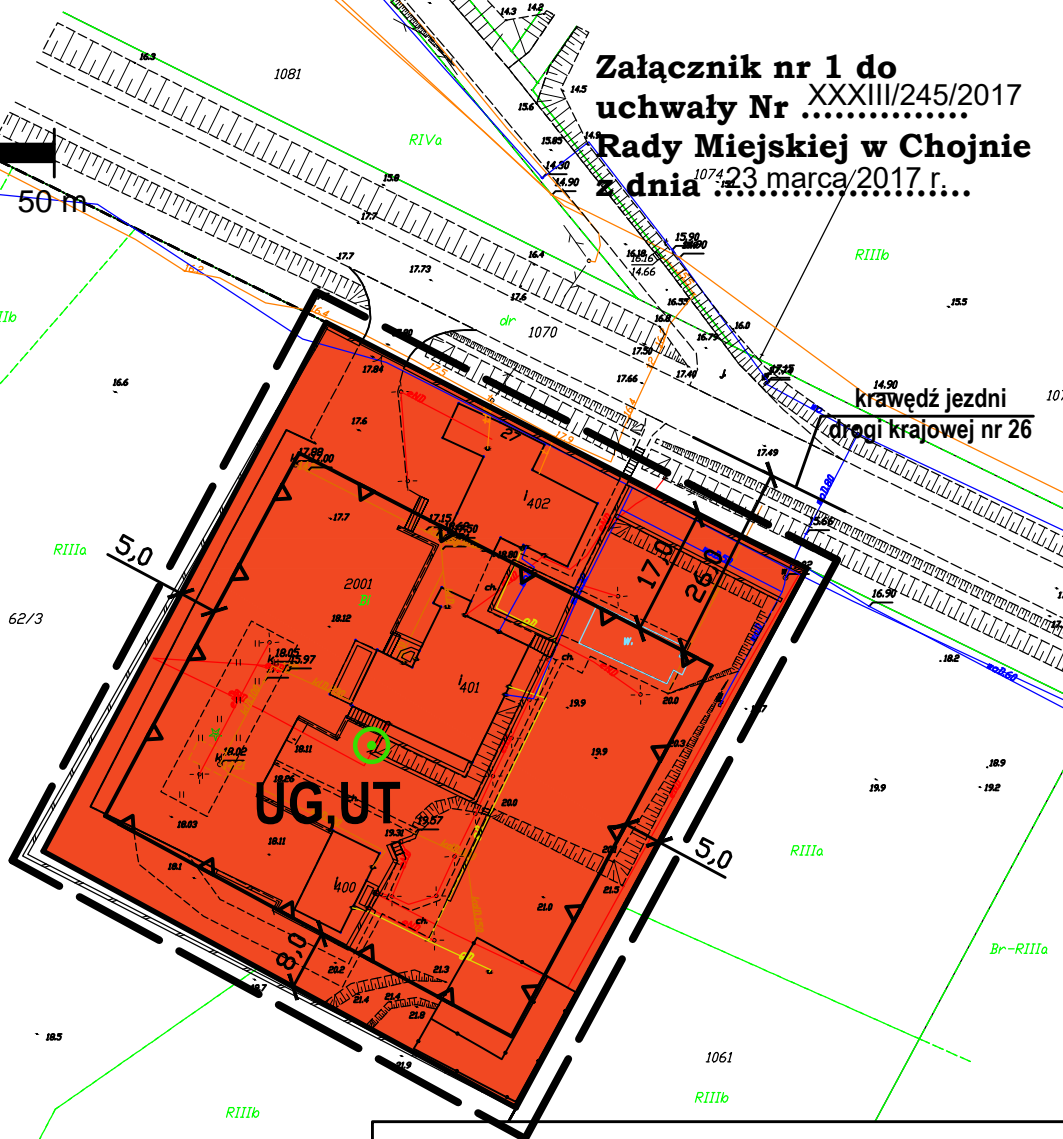


MIEJSCOWY PLAN ZAGOSPODAROWANIA PRZESTRZENNEGO GMINY CHOJNA DLA DZIAŁKI NR EWID. 2001 W OBRĘBIE 2. MIASTA CHOJNA



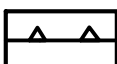


SKALA: 1:1000



Załącznik nr 1 do
uchwały Nr XXXIII/245/2017
Rady Miejskiej w Chojnie
z dnia 23 marca 2017 r...



LEGENDA

-  GRANICE TERENU OBJĘTEGO PLANEM
-  LINIE ROZGRANICZAJĄCE TERENU
-  NIEPRZEKACZALNE LINIE
NOWEJ ZABUDOWY
-  **UG, UT** TEREN NIEUCIAŹLIWYCH USŁUG
GASTRONOMICZNO-HOTELOWYCH
-  ISTNIEJĄCE DRZEWO DO ZACHOWANIA

TEREN OBJĘTY PLANEM MIEJSCOWYM JEST POŁOŻONY:
- w granicach otuliny Cedyńskiego Parku Krajobrazowego

WYRYS ZE STUDIUM UWARUNKOWAŃ I KIERUNKÓW ZAGOSPODAROWANIA PRZESTRZENNEGO GMINY CHOJNA

teren objęty opracowaniem
planu miejscowego

